



Nowa Wieś 11.01.2018 r.


L.dz. Tnw-38,39/18

**Urząd Gminy
w Trzebowńsku**

W załączeniu przesyłam kopię „Planu działania priorytetowego” dla miejscowości Wólka Podleśna , oraz Stobierna z prośbą o publikację planów na stronach internetowych Waszego Urzędu.


KOMENDANT
Komisariatu Policji
w Trzebowńsku
os. 621 / Nowa Wieś Trzebowńska

„ZATWIERDZAM”

L.dz. Trw-33/18

03.01.2018

ALIKOWANIE
Rejonu / Dzielnicy / Strefy
KOMISARIATU POLICJI
W TRZEBOWNISKU
2018 rok
Artur LEZBIAR

Podpis: *Artur Lezbiar*

2018 r.

Artur Lezbiar

Trzebowniko, dnia 01.01.2018 r.

PLAN

działania priorytetowego dla rejonu służbowego nr. RZE - 0528-001W na okres od 1 stycznia 2018 roku do 30 czerwca 2018 r.

1. Charakterystyka zdiagnozowanego zagrożenia w rejonie służbowym.

Aktualnie najbardziej narażone na zagrożenia jest w rejonie służbowym, w miejscowości Stobierna rejon przysiółków Krzywe i Podedwór, w których występuje problem nie przestrzegania przez kierowców ograniczenia prędkości pojazdów na drodze gminnej 108807 t.j. nie stosowanie się do znaku pionowego B - 33 - ograniczenie prędkości do 30km/h. Droga ta przebiega przez wieś od zatoki autobusowej Stobierna Krzywe do Domu Ludowego Stobierna Podedwór. Na tej drodze gminnej zamontowany jest tzw. próg zwalniający, jednak wg. relacji mieszkańców, w tym przedstawiciele samorządu terytorialnego po minięciu progu kierujący przekraczają dopuszczalną prędkość co powoduje zagrożenie bezpieczeństwa w ruchu drogowym tym bardziej, że wymieniona droga gminna nie posiada chodnika. Do sytuacji takich dochodzi w trakcie wzmożonego ruchu pojazdów pomiędzy godz. 8.00 do 17.00. Informacje na temat pokrywają się również z głoszeniami w „Krajowej Mapie Zagrożeń Bezpieczeństwa”. Mieszkańcy w.w. miejscowości oczekują podjęcia działań w celu zlikwidowania bądź ograniczenia wyżej opisanego zjawiska.

(zwięzły opis głównego zagrożenia /problemu/ wraz ze wskazaniem miejsca /miejsce/ i czasu jego występowania w rejonie oraz zidentyfikowanych przyczyn oraz skutków. Należy wskazać główne zidentyfikowane zagrożenie, wymagające podjęcia długoterminowych czynności, wymagających oddziaływania długookresowego, wykraczającego poza zakres rutynowych czynności, wraz ze źródłami informacji stanowiącymi podstawę diagnozy, ze szczególnym uwzględnieniem oczekiwań społecznych. W razie potrzeby dopuszcza się wskazanie więcej niż jednego zagrożenia, dzielnicowy jednak musi mieć możliwość ich równoległej realizacji na właściwym poziomie).

2. Zakładany cel do osiągnięcia.

Ograniczenie bądź likwidacja powyższych zjawisk.

(należy wskazać postawiony do osiągnięcia cel wraz ze sposobem oceny jego realizacji. Ocena może mieć charakter zamknięty: zrealizowano/nie zrealizowano, jakościowy lub ilościowy np. spadek/wzrost określonej liczby, %).

3. Proponowanie działania wraz z terminami realizacji poszczególnych etapów/zadań.

- 1) zwiększenie służb obchodowych i patrolowych w w.w. rejonie (do realizacji w trakcie trwania działania priorytetowego)
- 2) reagowanie na przestępstwa i wykroczenia
- 3) wnioskowanie do KMP w Rzeszowie o dyslokowanie służb ruchu drogowego w rejon dogi gminnej nr 108807 w Stobiernej (do zrealizowania w pierwszych dwóch miesiącach od sporządzenia planu)
- 4) zorganizowanie spotkań z sołtysami oraz radnymi celem podjęcia działań informacyjnych mających na celu poprawę bezpieczeństwa w ruchu drogowym, w szczególności przestrzegania przez kierujących pojazdami obowiązujących ograniczeń prędkości (w terminie do końca pierwszego kwartału 2018 r.)
- 5) współpraca ze Strażą Gminną w celu ograniczenia wyżej opisanego zjawiska (do realizacji w trakcie trwania działania priorytetowego)
- 6) weryfikacja prawidłowości ustawienia znaków drogowych oraz urządzeń ostrzegawczo - zabezpieczających na drodze gminnej oraz ewentualne występowanie do zarządcy drogi z wnioskami w tym zakresie ,(realizowana sukcesywnie w trakcie obchodu rejonu z wystąpieniami do zarządcy drogi bezpośrednio po stwierdzeniu nieprawidłowości w trakcie trwania działania priorytetowego)

Termin powyższych zadań uzależniony jest od udostępnionych sił i środków oraz od czasu realizacji poszczególnych etapów planu, jednakże nie później jak w terminie półrocznym
(należy wskazać głównie zadania realizowane przez dzielnicowego i podmioty pozapolicyjne np. skierowanie wystąpienia, zorganizowanie spotkania/kampanii informacyjnej itp., bezwzględne reagowanie na określone zachowania np. wykroczenia).

4. Podmioty współpracujące w realizacji działania priorytetowego, wraz ze wskazaniem planowanych przez nie do realizacji zadań.

- 1) Wydział Ruchu Drogowego Komendy Miejskiej Policji w Rzeszowie w celu pomiaru ręcznym miernikiem prędkości lub urządzeniem zamontowanym na stałe w radiowozie oznakowanym lub nieoznakowanym
- 2) Straż Gminna w Trzebownisku w zakresie nadzoru prewencyjnego oraz niezwłocznego informowania KP w Trzebownisku o stwierdzonych wykroczeniach lub nieprawidłowościach
- 3) Przedstawiciele samorządu terytorialnego w zakresie organizacji spotkań społeczności lokalnej i przekazywania informacji dot. niniejszego Planu Działania Priorytetowego
- 4) Zarządca Drogi - Urząd Gminy w Trzebownisku w zakresie prawidłowego oznakowania i utrzymania drogi gminnej

(należy wskazać w przypadku gdy dla osiągnięcia zakładanego celu niezbędna jest współpraca z podmiotami pozapolicyjnymi).

5. Proponowany sposób przekazania społeczności rejonu informacji o działaniu priorytetowym.

Przekazywanie informacji społeczności lokalnej na spotkaniach wiejskich oraz za pośrednictwem sołtysów, radnych, stron internetowych Urzędu Gminy w Trzebownisku, Komendy Miejskiej lub Wojewódzkiej Policji w Rzeszowie oraz Gazety Gminnej

(np. informowanie podczas realizacji zadań, podczas spotkań, zamieszczenie na stronie internetowej, prasie lokalnej itp.).

asp. sztab. Paweł Wojnar

(stopień, imię, nazwisko i podpis dzielnicowego)

6. Ocena realizacji działania priorytetowego.

(należy wskazać: stopień osiągnięcia zakładanego celu, ewentualne trudności w jego osiągnięciu, poziom zaangażowania podmiotów zewnętrznych, społeczności lokalnych oraz poszczególnych komórek organizacyjnych Policji jeśli uczestniczyły w realizacji działania, przyczyny nieosiągnięcia zakładanego celu).

.....
(miejsowość i data)

Zapoznałem się:

.....
(miejsowość i data)

.....
(pieczęć i podpis kierownika dzielnicowych)

asp. sztab. Paweł Wojnar

.....
(stopień, imię, nazwisko i podpis dzielnicowego)

.....
(miejsowość i data)

.....
(pieczęć i podpis przełożonego kierownika dzielnicowych, w przypadku gdy cel nie został osiągnięty)

„ZATWIERDZAM”

L.dz. TRW-39/18

03.01.2018
J. Kowalski
Komisariat Policji
w Trzebowniku

02.01.2018
P. Walski

R. Uolna

PLAN

Trzebownik, dnia 01.01.2018 r.

REKOMENDACJA
Komisariatu Policji
w Trzebowniku

asp. st. S. Inowicz Kuznia

działania priorytetowego dla rejonu służbowego nr. RZE - 0528-001W
na okres od 1 stycznia 2018 roku do 30 czerwca 2018 r.

1. Charakterystyka zdiagnozowanego zagrożenia w rejonie służbowym.

Aktualnie najbardziej narażone na zagrożenia w miejscowości Wólka Podleśna jest rejon drogi powiatowej nr 1376 relacji Jasionka - Pogwizdów (powiat łańcucki) w zakresie nie stosowania się przez kierowców pojazdów ciężarowych do znaków pionowych B-18 ograniczających dopuszczalny tonaż.

Do takich sytuacji dochodzi w trakcie wzmożonego ruchu pojazdów pomiędzy godz. 6.00 - 19.00 od poniedziałku do soboty kiedy to prowadzona jest działalność przewozu towarów. Informacje na temat uzyskano od przedstawicieli samorządu terytorialnego. Pokrywają się one również ze ogłoszeniami z „Krajowej Mapy Zagrożeń Bezpieczeństwa”. Mieszkańcy w.w. miejscowości oczekują podjęcia działań w celu zlikwidowania bądź ograniczenia wyżej opisanego zjawiska.

(zwięzły opis głównego zagrożenia /problemu/ wraz ze wskazaniem miejsca /miejsca/ i czasu jego występowania w rejonie oraz zidentyfikowanych przyczyn oraz skutków. Należy wskazać główne zidentyfikowane zagrożenie, wymagające podjęcia długoterminowych czynności, wymagających oddziaływania długookresowego, wykraczającego poza zakres rutynowych czynności, wraz ze źródłami informacji stanowiącymi podstawę diagnozy, ze szczególnym uwzględnieniem oczekiwań społecznych. W razie potrzeby dopuszcza się wskazanie więcej niż jednego zagrożenia, dziecinicowy jednak musi mieć możliwość ich równoległej realizacji na właściwym poziomie).

2. Zakładany cel do osiągnięcia.

Poprawa bezpieczeństwa uczestników ruchu drogowego, ograniczenie bądź likwidacja powyższego zjawiska

(należy wskazać postawiony do osiągnięcia cel wraz ze sposobem oceny jego realizacji. Ocena może mieć charakter zamknięty: zrealizowano/nie zrealizowano, jakościowy lub ilościowy np. spadek/wzrost określonej liczby, %).

3. Proponowanie działania wraz z terminami realizacji poszczególnych etapów/zadań.

- 1) zwiększenie służb obchodowych i patrolowych w w.w. rejonie (do realizacji w trakcie trwania działania priorytetowego)
- 2) reagowanie na przestępstwa i wykroczenia (przez cały okres obowiązywania planu priorytetowego)
- 3) wnioskowanie do KMP w Rzeszowie o dyslokowanie służb ruchu drogowego w rejon drogi powiatowej nr 1376 (do zrealizowania w pierwszych dwóch miesiącach od sporządzenia planu)
- 4) zorganizowanie spotkań z sołtysami oraz radnymi celem podjęcia działań informacyjnych mających na celu poprawę bezpieczeństwa w ruchu drogowym, (w terminie do końca pierwszego kwartału 2018 r.)
- 5) współpraca ze Strażą Gminną w celu ograniczenia wyżej opisanego zjawiska (do realizacji w trakcie trwania działania priorytetowego)
- 6) weryfikacja prawidłowości ustawienia znaków drogowych na drodze powiatowej oraz ewentualne występowanie do zarządcy drogi z wnioskami w tym zakresie , (realizowana sukcesywnie w trakcie obchodu rejonu z wystąpieniami do zarządcy drogi bezpośrednio po stwierdzeniu nieprawidłowości w trakcie trwania działania priorytetowego)
- 7) sporządzenie pisma do ITD w Rzeszowie dot. kontroli przestrzegania przepisów ruchu drogowego w zakresie krajowego i międzynarodowego transportu drogowego, w tym również stanu technicznego pojazdów(do zrealizowania w

pierwszych dwóch miesiącach od sporządzenia planu)


Termin powyższych zadań uzależniony jest od udostępniionych sił i środków oraz od czasu realizacji poszczególnych etapów planu, jednakże nie później jak w terminie półrocznym
(należy wskazać głównie zadania realizowane przez dzielnicowego i podmioty pozapolicyjne np. skierowanie wystąpienia, zorganizowanie spotkania/kampanii informacyjnej itp., bezwzględne reagowanie na określone zachowania np. wykroczenia).

4. Podmioty współpracujące w realizacji działania priorytetowego, wraz ze wskazaniem planowanych przez nie do realizacji zadań.

- 1) Wydział Ruchu Drogowego Komendy Miejskiej Policji w Rzeszowie w zakresie dokonywania kontroli pojazdów ciężarowych w m. Wólka Podleśna
- 2) Straż Gminna w Trzebownisku w zakresie nadzoru prewencyjnego oraz niezwłocznego informowania KP w Trzebownisku o stwierdzonych wykroczeniach lub nieprawidłowościach
- 3) Przedstawiciele samorządu terytorialnego w zakresie organizacji spotkań społeczności lokalnej i przekazywania informacji dot. niniejszego Planu Działania Priorytetowego
- 4) Zarządca Drogi – Zarząd Dróg Powiatowych w Rzeszowie w zakresie prawidłowego oznakowania i utrzymania drogi powiatowej
- 5) ITD w Rzeszowie w zakresie kontroli przestrzegania przepisów ruchu drogowego, krajowego i międzynarodowego transportu drogowego oraz stanu technicznego pojazdów
(należy wskazać w przypadku gdy dla osiągnięcia zakładanego celu niezbędna jest współpraca z podmiotami pozapolicyjnymi).

5. Proponowany sposób przekazania społeczności rejonu informacji o działaniu priorytetowym.

Przekazywanie informacji społeczności lokalnej na spotkaniach wiejskich oraz za pośrednictwem sołtysów, radnych, stron internetowych Urzędu Gminy w Trzebownisku, Komendy Miejskiej lub Wojewódzkiej Policji w Rzeszowie oraz Gazety Gminnej
(np. informowanie podczas realizacji zadań, podczas spotkań, zamieszczenie na stronie internetowej, prasie lokalnej itp.).

asp. sztab.  Paweł Wojnar

.....
(stopień, imię, nazwisko i podpis dzielnicowego)

6. Ocena realizacji działania priorytetowego.

(należy wskazać stopień osiągnięcia zakładanego celu, ewentualne trudności w jego osiągnięciu, poziom zaangażowania podmiotów zewnętrznych, społeczności lokalnych oraz poszczególnych komórek organizacyjnych Policji jeśli uczestniczyły w realizacji działania, przyczyny nieosiągnięcia zakładanego celu).

.....
(miejsowość i data)

Zapoznałem się:

.....
(miejsowość i data)

.....
(pieczęć i podpis kierownika dzielnicowych)

asp. sztab. Paweł Wojnar

.....
(stopień, imię, nazwisko i podpis dzielnicowego)

.....
(miejsowość i data)

.....
(pieczęć i podpis przełożonego kierownika dzielnicowych, w przypadku gdy cel nie został osiągnięty)